




誠実な業務で安心を

将来にわたって紛争のない土地境界

土地・建物の不動産登記に関する業務

私たち土地家屋調査士は、不動産の物理的状況を正確に登記記録に反映させるために、必要な調査及び測量を行っています。具体的には、不動産（土地又は建物）の物理的な状況を正確に把握するためにする調査、測量の事を言い、例えば、土地の分筆登記であれば、登記所に備え付けられた地図や地積測量図等の資料、現地の状況や隣接所有者の立会い等を得て公法上の筆界を確認し、その成果に基づき測量をすることになります。



DATA ■

所長 牧田 継夫



〒683-0854 米子市彦名町928番地5

Tel 0859-29-0860

Fax 0859-29-0948

E-Mail tuguo-m@sanmedia.or.jp

お問い合わせ先担当者 所長・牧田継夫



店名・企業名・団体名		業種分野	
代表者	役職名	所長	氏名 牧田 継夫


【本社】名称			
郵便番号	〒683-0854		
所在地	鳥取県米子市彦名町928番地5		
Tel/Fax	Tel	0859-29-0860	Fax 0859-29-0948
E-Mail	tuguo-m@sanmedia.or.jp		
URL			


【支店・営業所1】			
郵便番号	〒		
所在地			
Tel/Fax	Tel		Fax
E-Mail			

【支店・営業所2】			
郵便番号	〒		
所在地			
Tel/Fax	Tel		Fax
E-Mail			

【支店・営業所3】			
郵便番号	〒		
所在地			
Tel/Fax	Tel		Fax
E-Mail			

お問合せ先担当者	所長・牧田継夫
所属組合	

	代表者[担当者]からのメッセージ
	不動産は大切な財産です。きちんと土地の境界を認識・確認して、子孫にわたり管理する事が大切です。子供や孫が紛争に巻き込まれないように。
所長 牧田 継夫	

【商品情報1】キャプション	【商品情報1】キャッチフレーズ
	<p>私たち土地家屋調査士は、不動産の物理的状況を正確に登記記録に反映させるために、必要な調査及び測量を行っています。具体的には、不動産（土地又は建物）の物理的な状況を正確に把握するためにする調査、測量の事を言い、例えば、土地の分筆登記であれば、登記所に備え付けられた地図や地積測量図等の資料、現地の状況や隣接所有者の立会い等を得て公法上の筆界を確認し、その成果に基づき測量をすることになります。</p>

【商品情報2】キャプション	【商品情報2】キャッチフレーズ

【商品情報3】キャプション	【商品情報3】キャッチフレーズ

【商品情報4】キャプション	【商品情報4】キャッチフレーズ